






Traversée de l'Atacama

CHILI

Participez à cette **expédition équestre au Chili** dans le grand Nord, depuis l'oasis de Chiu Chiu jusqu'à San Pedro, où se déploie l'un des plus hauts déserts de la planète : l'Atacama. Jusqu'à 4000 m d'altitude, sous la protection des volcans de la Cordillère, vous découvrez à **cheval l'altiplano** : steppe odorante, cactus géants, canyons profonds, oasis miraculeuses.

Randonnée Équestre	 11 jours (8 à cheval)	 À partir de 3 990 €	
---------------------------	--	--	---



ITINÉRAIRE

Les points forts

- Une aventure équestre exigeante, avec véhicule de logistique pour vous permettre de belles allures,
- Une nature contrastée : désert minéral, oasis de verdure, cônes parfaits des volcans andins,
- Une équipe locale anglophone aussi sympathique que professionnelle,
- La vie traditionnelle de petites communautés indiennes et villages mythiques de San Pedro,
- Les trésors archéologiques atacaméniens,
- La Vallée de la Mort et l'arrivée à cheval dans la Vallée de la Lune en fin de parcours.

Jour 1 — EUROPE - SANTIAGO DU CHILI

Décollage d'une ville d'Europe à destination de Calama via Santiago du Chili.

VOLS NON INCLUS dans notre tarif. Consultez nous pour recevoir une offre personnalisée.

Jour 2 — SANTIAGO - CALAMA - CHIU CHIU (2525m)

Arrivée à Santiago, et correspondance pour Calama.

Accueil à l'aéroport et transfert vers le lodge situé à Chiu Chiu.

Rencontre avec l'équipe autour du dîner.

Si vous prenez vos vols par vous même, prévoyez un temps d'escale suffisant car il peut vous être demandé de réenregistrer vos bagages.

Jour 3 — CHIU-CHIU - PUNETE DEL DIABLO (2800 m) - 6H à cheval

Votre chevauchée dans l'Atacama Sauvage débute à Chiu Chiu par la visite d'une des plus vieilles églises du Chili, bâtie au début du XVII^{ème} siècle.

Vous vous écartez bien vite du village et arrivez au bords de la belle lagune Inka Coya de laquelle vous rejoignez le lit de la rivière Salado qui vous mène jusqu'au Pont du Diable (Puente del Diablo).

C'est un passage naturel au point le plus étroit du canyon dans le fond duquel s'écoule le Salado. Installation du campement dans les prairies environnantes. Dîner autour du feu de camp et première nuit sous le ciel infini de l'Atacama.

Jour 4 — PUENTE DEL DIABLO - PUKARA DE TURI (3100 m) - 7H à cheval

Mise en selle en continuant le long du Salado et sur la Route du Pèlerin avec pour toile de fond les volcans San Pedro, San Pablo et Paniri.

Encore quelques kilomètres dans le canyon avant d'arriver sur les grandes plaines de Turi à 3100 m d'altitude, où paissent tranquillement les troupeaux de lamas et de moutons. Vous arrivez au pied du Pucará de Turi, antique forteresse qui fut la plus grande de la civilisation atacameña. La forteresse subit les assauts des Incas mais c'est la conquête espagnole qui mit fin à l'occupation du site. Campement à proximité de ce lieu chargé d'histoire.

Jour 5 — PUCARA DE TURI - CASPANA (3600 m) - 6H à cheval

Après une toilette rafraîchissante dans les eaux de la rivière Turi, vous visitez les ruines de la forteresse que vous n'avez fait qu'apercevoir hier.

Ensuite direction Caspana, village de 400 âmes, qui vit quasiment en autarcie et niché dans une vallée fertile où l'on cultive en terrasse et où l'on fait la sieste à l'ombre des vergers. Vous parcourrez les rues de ce petit village fait de liparita (type de pierre) et surmontées de toits de chaume. Les habitants, tous descendant des indiens de la région, devisent plus volontiers en quechua qu'en espagnol. Avant de retrouver votre site de camping pour la nuit, vous visitez l'église bâtie en 1641 et elle aussi reconnue monument national.

Jour 6 — CASPANA - TURCAPO - 9H à cheval

Départ matinal car une longue journée vous attend aujourd'hui ! Vous quittez le village de Caspana et grimpez dans un paysage très minéral pour atteindre un haut plateau. Direction sud-est vous continuez jusqu'à passer au pied du Mont Cablor. Ce n'est qu'après 4h de chevauchée que vous rejoignez le Mont Chita. Vous poursuivez votre chemin jusqu'à atteindre le point le plus haut du plateau. Les 4 prochaines heures ne sont qu'une succession de points de vue époustouflants sur les sommets et volcans qui vous entourent. La journée touche à sa fin alors que vous redescendez du plateau en direction du fond d'un large canyon parsemé d'étendues de sel. Lors de la descente, vous rencontrerez probablement des locaux qui vivent dans des habitats troglodytiques de ce canyon. Arrivée à Turcapo pour une nuitée réparatrice au campement installé dans le corral d'un habitant.

Jour 7 — TURCAPO - RIO GRANDE (3260 m) - 8H à cheval

Cette nouvelle journée commence par le passage à travers les vergers de Turcapo que vous quittez par un chemin en pente douce vous menant à un plateau peuplé d'ânes sauvages. La chevauchée se poursuit dans des paysages grandioses jusqu'à atteindre un ravin où se trouvent de grandes piscines naturelles. Idéal pour une pause rafraîchissante ! De retour en selle et sur le plateau vous rejoignez le Chemin de l'Inca qui vous fait redescendre jusqu'au Rio Grande. Vous apprécierez l'oasis de verdure que celui-ci a créé au creux de la vallée. Vous montez le camp et passez la soirée au coin du feu.

Jour 8 — RIO GRANDE - CATARPE - 7H à cheval

Vous reprenez le fil du Chemin de l'Inca à travers la pampa avant de redescendre progressivement à travers de petites collines avec toujours de magnifiques vues sur les volcans et les montagnes. Au loin l'on aperçoit les quelques tâches de végétation de San Pedro de Atacama. Vous passez par l'estancia de San Bartolo jusqu'au point de confluence des Rio Salado et Rio Grande. D'ici, la végétation se fait plus importante et les cultures également au milieu des canyons et plateaux arides. C'est alors que vous arrivez à Catarpe connu pour avoir été un ancien centre administratif de l'empire Inca. Nuit au bivouac installé à proximité de la rivière.

Jour 9 — CATARPE - SAN PEDRO DE ATACAMA (2450 m) - 7H à cheval

Pour cette ultime journée à cheval vous longez le Rio Grande jusqu'à atteindre la Vallée de la Mort. Le chemin suit son cours jusqu'à la Vallée de la Lune. Les dunes de sables sont le décor parfait pour vos derniers galops dans le désert d'Atacama. C'est avec l'allure de brigands de grand chemin et dans un nuage de poussière que vous arrivez à San Pedro de Atacama. Vous quittez vos valeureux chevaux avant de rejoindre l'hôtel pour une douche bien méritée. Dîner d'adieu et nuit à l'hôtel.

Jour 10 — SAN PEDRO DE ATACAMA - CALAMA - SANTIAGO DU CHILI - FRANCE

Petit déjeuner et transfert vers l'aéroport de Calama pour votre vol retour vers l'Europe via Santiago du Chili.

Profitez de votre présence au Chili pour prolonger votre séjour de quelques jours à Valparaíso, ville du poète Pablo Neruda, colorée et accrochée à flanc de montagne au-dessus de l'océan Pacifique ou encore vers la fabuleuse et mystérieuse île de Pâques.

Jour 11 — EUROPE

Arrivée en Europe dans la matinée.

DATES & PRIX

DÉPART	RETOUR	PRIX HORS VOL	PRIX VOL INCLUS	STATUT
04/11/2020	14/11/2020	3 990 €		Ouvert
02/09/2021	12/09/2021	4 170 €		Ouvert
06/10/2021	16/10/2021	4 170 €		Complet
04/11/2021	14/11/2021	4 170 €		Ouvert

Remarques sur nos prix

• Les tarifs ci-dessus correspondent au tarif HORS AÉRIEN par adulte en chambre/tente double standard. Nous pouvons réserver vos vols sur simple demande. Nous consulter.

Le groupe est composé de 6 à 14 cavaliers internationaux. L'accompagnement est anglophone/ et hispanophone.

• Le supplément chambre ou tente individuelle est de 490 €. Il n'est pas facturé si vous acceptez de partager votre tente avec un(-e) autre cavalier(-ère).

• Les enfants, accompagnés d'un adulte, sont les bienvenus à partir de 14- ans - à condition d'avoir le niveau équestre requis.

• Cette randonnée n'est pas accessible aux cavaliers de plus de 110 kg.
Au delà de 110 kg, nous consulter.

AVERTISSEMENT

Le parcours peut être modifié pour des raisons de sécurité, de météorologie ou d'imprévus. Des événements indépendants de notre volonté peuvent modifier les parcours : routes coupées, fleuves en crue, sécheresse, grèves, fêtes locales... Cheval d'Aventure, ses partenaires, ses accompagnateurs, ainsi que ses guides locaux mettront toujours tout en œuvre pour apporter la meilleure solution, même en modifiant le parcours.

Les noms des hébergements sont donnés à titre d'information. En fonction des disponibilités, ils pourront être modifiés et remplacés sans préavis par un autre hébergement de même catégorie.

Notre prix comprend

ACCOMPAGNATEURS

1 Accompagnateur de Tourisme Equestre anglophone / hispanophone
2 assistants-guide hispanophone en charge des chevaux

EQUIPE LOGISTIQUE

1 cheval par cavalier
1 véhicule tout-terrain d'assistance
1 cuisinier

TRANSPORTS INTÉRIEURS

Transferts aéroport aller et retour (sauf dates de voyages différentes du reste du groupe)
Tous les transports terrestres selon le programme

MODE D'HÉBERGEMENT

Campements/bivouacs : tentes pour 2 personnes
Hôtel local de standard 2* base chambre à partager

REPAS

Pension complète selon programme du dîner du J2 au petit-déjeuner du J14
Toutes les boissons même alcoolisées lors des repas

Notre prix ne comprend pas

Assurance Annulation Interruption et Rapatriement : 3,8% du prix de votre voyage.

Assurance Annulation Interruption : 2,8% du prix de votre voyage.
Assurance complémentaire carte bancaire : 2,1% du prix de votre voyage.
Frais d'inscription obligatoires par personne : 15€ par dossier.

REPAS

Boissons en dehors des repas et extras personnels

TRANSPORTS

Les vols internationaux et nationaux Aller/Retour

DIVERS

Pourboires aux équipes locales (à votre discrétion)

En option

HÉBERGEMENT

Supplément tente/chambre individuelle : 490 euros

INFOS ÉQUESTRES

Cavalerie

Chevaux criollos, vigoureux, adaptés au climat contrasté et au terrain parfois difficile. Ils sont sociables et énergiques.

Niveau équestre & forme physique

MINIMUM TECHNIQUE REQUIS

Être à l'aise aux trois allures en terrain varié et en très bonne condition physique est indispensable (altitude / longues étapes / nuit sous tente).

Les mineurs accompagnés sont les bienvenus dès l'âge de 14 ans.

Le poids des cavaliers est limité à 110 kg. Au delà, contactez-nous.

ALLURES

L'allure de base de la randonnée est le pas (montées et descentes en selle ou a pied parfois).

Si le terrain le permet, plusieurs fois par jours, des trots et des galops dynamisent l'allure générale de la chevauchée.

AUTONOMIE ET PARTICIPATION

Il vous sera demandé de monter / démonter votre tente, ainsi que de prendre soin de votre cheval après votre journée en selle.

Pour gagner du temps et par sécurité, l'équipe selle les chevaux le matin mais ils seront ravis de vous montrer comment faire.

NIVEAU ET EXPÉRIENCE REQUISE

Une bonne condition physique est nécessaire pour l'altitude (altitude entre 3500 m à 4000 m) et le climat. Une journée de 9 heures demandant un bon entraînement et de l'endurance. Des dénivelés parfois importants demandent une bonne habitude de la randonnée en terrain varié. Il peut geler fortement la nuit et faire 20° le jour.

Une expérience de randonnée sur plusieurs jours est un plus, mais n'est pas obligatoire.

EQUIPEMENT EQUESTRE

Sellerie chilienne faite d'un arçon de bois avec peau de mouton pour le confort.

Sacoques fournies.

INFOS PRATIQUES

CONFORT

Tentes pour 2 personnes. Logement individuel en supplément.
Sac de couchage et matelas non fournis. Prévoyez les vôtres.
Tente mess avec tables et chaises pour prendre vos repas.

REPAS

Les petits-déjeuners complets salé et sucrés au campement sont pris à table.
Déjeuner sous forme de lunchbox incluant 2L d'eau, sandwiches, fruits secs, barre de céréales.
Apéritif à l'arrivée au camp le soir avant le dîner parfois un asado préparé par l'équipe ou parfois plus simple.
Le vin est disponible à table le soir mais compte tenu de l'altitude nous vous conseillons d'en limiter la consommation.

CLIMAT

Le désert d'Atacama est une région désertique qui bénéficie de ciels dégagés pratiquement toute l'année. Les journées sont chaudes en plaine et agréables en altitude, les nuits sont froides (-5 à -15°C). Les mois d'octobre et de novembre sont assez doux.
Les températures varient beaucoup pendant la semaine, en général la journée est assez chaude et peut atteindre une température de 20-25°, avec des températures maximum oscillant entre 22° et 28°. Les nuits sont froides, les températures descendent à 0-5°, avec des températures minimales oscillant entre -5° et -11°. L'amplitude thermique, c'est à dire la différence de températures entre le jour et la nuit très prononcée (20-21°). Pour cette raison il est essentiel d'emmener avec vous des vêtements chauds.

GUIDE EQUIPE LOCALE

L'encadrement est assuré par une équipe 100 % chilienne aussi sympathique que professionnelle.
Vos guides sont anglophones et hispanophones. L'équipe d'intendance souvent hispanophone uniquement.

TIPS

Il est toujours bien perçu de donner des pourboires quand vous êtes satisfaits du service auprès des guides locaux et du chauffeur du circuit.
Que ceux-ci restent tout de même en cohérence avec le niveau de vie du pays.
40 € à 50 € pour l'ensemble de l'équipe généralement.

LISTE EQUIPEMENT

Tête

- Un casque d'équitation : il est sérieusement recommandé. Les fabricants (GPA, HKM, LAS Helmets, Lamicell, Troxel, Equithème...) proposent aujourd'hui des casques d'équitation ventilés, solides et légers, agréables sous toutes les latitudes. Il existe également des coques de protection à mettre sous votre chapeau (Ranch & Rider, Lexington Safety Products) ou des chapeaux casques western (Troxel). Merci de vous munir de votre propre casque pour des raisons d'hygiène et de sécurité.
- Casquette ou chapeau pour le soleil (indispensable)
- Un bandana, une écharpe ou foulard ou chèche pour protéger le cou ou le visage de la poussière et du soleil
- Une paire de lunettes de soleil haute protection
- Un bonnet ou une cagoule

Buste

- Sous-vêtements thermiques (tee shirts manches courtes ou longues).
- Tee-shirts en coton + chemises à manche longue (pour protection contre le soleil) ou T-shirt en matières techniques à séchage rapide.
- 1 polaire légère ou équivalent
- 1 polaire chaude ou équivalent + 1 polaire de rechange
- 1 veste chaude de type Goretex (imperméable et respirante)

Jambes

- 2 culottes d'équitation ou longues chaps en cuir
- 1 pantalon de rechange (randonnée ou jean ou équivalent)
- 1 pantalon de type Goretex (imperméable et respirant)
- 1 collant ou équivalent
- 1 maillot de bain peut-être utile (baignade dans les lacs, toilette en rivière)
- Sous-vêtements en coton ou en synthétique non irritant

Pieds et Mains

- 1 paire de Chaussures de marche légère avec guêtres (mini-chaps)
- 1 paire de baskets ou chaussures légères équivalentes le soir
- 1 paire de gants légers
- Plusieurs paires de chaussettes

- 1 paire de gants pour se protéger du soleil, du froid et des frottements

Petits trucs à cheval

- Crème apaisante bien utile aux recoins de votre intimité irrités par de longues heures à cheval.
- Rien sur le dos, tout dans votre veste ou une banane ventrale: stick à lèvres, crème solaire, passeport, petit appareil photo ou mini caméra (étanche), cordelettes, lunettes... plus accessible que les fontes
- Le sac à dos à cheval n'est pas autorisé

Dormir

- Sac de couchage chaud confort -5° min, mieux si le confort est de -8° ou -10°. Nous vous conseillons également de doubler celui-ci avec un sac à viande en soie ou en polaire
- Matelas léger et isolant (le plus pratique est le système auto-gonflant).

Divers

- Sac de voyage 80 - 100 litres, de préférence un sac souple (ouverture frontale ou sac à dos)
- 1 gourde de 1,5 litres ou 2 équivalentes
- Thermos (facultatif)
- Lampe frontale, piles et ampoules de rechange
- Nécessaire de toilette (lingettes biodégradables pour remplacer l'eau, micropur...)
- Papier toilette + briquet pour brûler celui-ci après usage
- Un couteau suisse ou équivalent (en soute!!)
- Petits sacs en plastique pour jeter dans la poubelle
- Des boules 'quies' peuvent être utiles
- Sac à dos de 25-30.L comme bagage cabine.
- Appareil photo (avec une batterie de rechange)

Pharmacie

Par précaution, indiquez vos allergies aux médicaments dans votre pharmacie.

- Médicaments personnels
- 1 Antibiotique à large spectre
- Aspirine ou doliprane
- Anti diarrhéiques
- Vitamine C
- Crème solaire à forte protection pour les lèvres et la peau
- Collyre
- Crème hydratante
- Un rouleau de sparadrap
- Une boîte de pansements adhésifs
- Pochettes de désinfectants prêtes à l'emploi
- Pastilles de Micropur ou Hydroclonazone pour désinfecter l'eau
- Une crème et un spray anti moustique
- Des Compeed pour les ampoules.

Spécifique altitude : Aspegic 1000, Duxil... pour maux de tête persistants dus à l'altitude, somnifère léger, Diamox ou Aldactazine en comprimés (sur prescription médicale, à n'utiliser que sur l'avis de votre médecin).

Informations générales

- La compagnie aérienne autorise un seul sac en soute par passager.
- Les bagages cabines sont limités à 7 kg (dimensions maximales de 56 cm x 45 cm x 25 cm), ils ne doivent contenir aucun objet coupant (couteau, ciseaux, lime, coupe-ongles, etc.) et la quantité de liquide autorisée par passager est limitée à 100 ml par contenant. Il est recommandé en revanche d'y mettre appareil de photos, lunettes, médicaments et autres objets dont on ne pourrait se passer en cas de perte (momentanée) du bagage.
- En cas de perte de vos papiers, nous vous conseillons de ranger une copie de votre passeport dans un endroit différent des originaux.
- Si, afin de partir " léger ", vous lavez vos vêtements en cours de voyage, privilégiez les lessives biodégradables.
- Prenez de quoi rassembler vos déchets toxiques (piles, aérosols, batteries, tubes de pommade, ...) afin de les ramener en France où le tri est bien fait et efficace. Un conseil : évitez au maximum d'emporter les emballages du matériel ou équipement que vous auriez acheté avant de partir... Toujours cela en moins à ramener en France.

Équipement fourni

- Pharmacie collective
- 1 paire de sacoches
- Tente (pour deux personnes, ou individuelle avec supplément)

VISA & SANTÉ

Formalités

Pour un séjour inférieur à trois mois, le visa n'est pas exigé. La présentation d'un passeport valable pour l'ensemble du séjour au Chili est demandée. Peuvent être exigés le justificatif de sortie du territoire (billet d'avion, de bus, etc) et des justificatifs de ressources.

En arrivant sur le territoire chilien, les autorités locales (PDI) remettent une « Tarjeta Unica Migratoria ». La conserver pendant tout le séjour. Elle sera exigée à la sortie du pays.

Pour les voyageurs arrivant par voie terrestre, veillez à bien passer par un poste frontalier où les autorités locales apposeront un tampon d'entrée sur votre passeport et vous délivreront la « Tarjeta Unica Migratoria ».

CONSEILS POUR L'OBTENTION DU VISA

Les informations mentionnées ne sont qu'indicatives pour les ressortissants Français. Elles peuvent être sujettes à modification sans préavis de la part des autorités concernées. Il est donc prudent de les vérifier auprès du consulat systématiquement avant votre départ.

ADRESSES DES CONSULATS

- British Embassy in Chile
Avda. El Bosque Norte 0125
Las Condes,
Santiago
Chile
Las Condes
Santiago
Tél. : +56 2 2370 4100
Fax :
embsan@britemb.cl
- Consulate of the Republic of Chile
1736 Massachusetts Ave NW
DC 200 36 WASHINGTON
Tél. : +1 202 530 4104
Fax :
- Embassy of Chile in UK
37-41 Old Queen Street
SW1H 9JA LONDON
Tél. : +44 20 7222 2361
Fax :
- Ambassade du Chili en France
2, Av. de la Motte-Picquet
75007 PARIS
Tél. : 01 44 18 59 60
Fax :
echile.francia@minrel.gov.cl
- Consulat du Chili en France
64, boulevard de La-Tour-Maubourg
75007 PARIS
Tél. : 01 44 18 59 60
Fax :
cchile.paris@minrel.gov.cl
- Ambassade de France au Chili
Avenida Condell 65
Providencia Santiago

Tél. : +56 224 708 000

Fax :

Santé

Pour ce pays :

Aucune vaccination obligatoire n'est demandée pour l'entrée au Chili, mais nous vous recommandons d'être à jour des vaccinations courantes et notamment : hépatite A, hépatite B, diphtérie-tétanos-poliomyélite et typhoïde.

Le virus des Andes, responsable de l'hanta particulièrement présent au Chili et en Argentine, est à l'origine d'une fièvre hémorragique avec syndrome rénal aux conséquences parfois mortelles.

Le virus Hanta existe à l'état endémique, particulièrement (mais pas uniquement) dans les provinces situées au sud de Santiago (régions administratives du Bio Bio, de la Auracania, de Los Rios, de Los Lagos, Region Aysen). Sa transmission se fait par voie respiratoire (inhalation de particules virales contenues dans les urines, la salive et les selles du rongeur) ou plus rarement par morsure.

Avant votre départ, nous vous conseillons de consulter votre médecin, qui seul pourra vous fournir des indications fiables sur votre état de santé général, et qui fera un point sur vos vaccinations habituelles ainsi que sur les vaccinations recommandées pour votre destination.

Sur les sites suivants, vous trouverez des conseils à suivre avant votre départ :

O.M.S - <http://www.who.int/fr/>

Institut de veille sanitaire - <http://www.invs.sante.fr/>

Institut Pasteur - <http://www.pasteur.fr>

La majorité des hôpitaux ont un service pour les maladies infectieuses et tropicales. Pour plus d'informations, veuillez consulter celui le plus proche de chez vous.

La responsabilité de Cheval d'Aventure ne saurait être engagée dans le cas où vous devriez rentrer en France à cause du non respect de ces obligations personnelles de santé.

Assurance

Vous devez absolument être assuré en assistance et rapatriement pour participer à nos voyages.

Nous vous proposons une assurance MULTIRISQUES comprenant l'annulation, l'interruption et l'assistance rapatriement pour tous les pays du monde où nous voyageons. En cas d'incident au cours du voyage, les accompagnateurs connaissent bien les procédures de rapatriement ou d'assistance. Leur mise en jeu est ainsi largement facilitée.

Si vous ne souscrivez pas notre assurance MULTIRISQUES, nous vous demandons de signer une décharge de responsabilité et de vérifier que vous êtes assurés par ailleurs. Vérifiez les garanties souscrites et les processus de déclenchement, emportez avec vous le numéro de téléphone d'urgence de votre assurance.

Enfin, faire une liste chiffrée du contenu de votre sac peut également être une bonne précaution en cas de destruction ou de perte de celui-ci !