






Les cavaliers du Haut Atlas

MAROC ATLAS

Découvrez une **randonnée à cheval au cœur du Haut Atlas Marocain**. Sur des étalons barbes, dociles et équilibrés, vous traversez les paysages les plus alpins du Maroc. Découvrez les hauts plateaux et vallées oubliées du **Maroc à cheval** dont les villages de terre accrochés à flanc de montagne accueillent une population berbère aux traditions séculaires.

Randonnée Équestre	 8 jours (6 à cheval)	 À partir de 1 185 €	
---------------------------	---	--	---



Cavaliers au milieu des champs de culture au Maroc



Cheval barbe au Maroc



Battage de blé avec des ânes au Maroc

ITINÉRAIRE

Les points forts

- Paysages contrastés du Haut Atlas Marocain : vallées verdoyantes, aridité du plateau du Kik, montagnes de terre rouge, sommets enneigés aux intersaisons et forêts profondes.
- Immersion au cœur de la culture berbère : beaux villages en pisé accrochés au flanc des montagnes, bergeries, cultures en terrasse...
- Randonnée à cheval dans la tradition équestre du Maroc sur des étalons barbes, dociles et équilibrés.
- Les vues panoramiques sur le Haut Atlas Marocain au passage des cols.
- Niveau de prestation élevé aux campements pendant la randonnée (tente repas, tente douche, tente toilette).

Jour 1 — EUROPE - MARRAKECH - TAHANAOUT

Vol pour Marrakech. Accueil à l'aéroport et route pour les premiers contrefort du Haut Atlas, aux portes du Parc National du Toubkal et à seulement 50 minutes de Marrakech. Installation à l'eco-lodge où sont basées les écuries. L'hébergement décliné en lodge et en tente-lodge, allie confort et matériaux naturels. Ce lieu, conçu avec et pour la population locale, offre un panorama exceptionnel sur les villages et les sommets des montagnes, à la nuit tombée, au coin du feu, on y admire les étoiles et les lumières de Marrakech qui scintillent au loin... Dîner avec les cavaliers.

Jour 2 — TAHANAOUT - PLATEAU DU KIK - 3H30 à cheval

 Camp Montagne et Mer

Rencontre avec l'équipe et attribution des chevaux. Après une courte mise en selle, départ de la randonnée à cheval en direction des premiers contreforts du Haut Atlas. La piste équestre longe les crêtes de terre rouge jusqu'au bivouac près du village berbère de Katulte.

Jour 3 — PLATEAU DU KIK - TINZERTE - 5H30 à cheval

Randonnée à cheval sur les crêtes et ascension par un sentier muletier du plateau du Kik. Le Plateau du Kik est un affleurement calcaire dominé par la chaîne du Haut-Atlas dont les sommets culminent à plus de 4000 mètres. Un panorama à 360° sur l'Atlas : Montagnes du Massif du Toubkal, falaises, vallées, crevasses... Vue plongeante sur la vallée d'Amezmiz et le lac de Takerkoust. Les maisons épousent la pente des montagnes et se fondent dans le paysage. Pique-nique après le col de Tizi N'ousaud puis descente de la piste pour rejoindre un sentier à travers la forêt de thuyas et de chênes verts. Bivouac en bas du village de Tinzerte (1300m d'altitude).

Jour 4 — TINZERTE - IMOUGHLAD - 4h30 à cheval

Ce matin vous chevauchez à nouveau sur un sentier muletier dans la forêt qui domine la vallée de Tassa Ouirgane. Arrivée au col, vous profitez de sa fraîcheur pour pique niquer et appréciez la belle vue sur la vallée de Gheghaya. Après cette pause bien méritée, vous redescendez par une piste jusqu'au village d'Imoughlad au bord de l'oued Aguesssiwal. Nuit en gîte.

Jour 5 — IMOUGHLAD - IFGHANE - 5h30 à cheval

Ascension à cheval jusqu'au col de Tizi N'Oudide à 2100m d'altitude. Descente jusqu'au village d'Imsker et traversée de son oued. Vous reprenez ensuite de l'altitude par une belle piste qui traverse de jolis villages berbères. Vous serez fasciné par ses villages accrochés aux montagnes avec leurs cultures en terrasses au bord des oueds. Pique nique à 2600m d'altitude avec une superbe vue sur les montagnes de l'Atlas. Vous vous remettez en selle et descendez par un sentier traversant le plateau d'Igheghere. Vous poursuivez votre descente jusqu'au village d'Igghane où vous vous arrêter pour le bivouac du soir.

Jour 6 — IFGHANE - EL HAOUZ - 5h à cheval

Ce matin, vous chevauchez sur une piste qui vous amène à la belle vallée de Sidi Fares, vous traversez son village puis son verger d'arbres fruitiers. Vous poursuivez votre chevauchée en direction du col de Tizi N'Tademmate (2200m). Pique nique à l'ombre des chênes et superbe vue sur la vallée. L'après-midi, vous longez une très belle piste propice aux allures. Vous traversez une magnifique forêt de pins et de chênes jusqu'au point de votre bivouac d'où vous avez une vue dégagée sur la plaine d'El Haouz.

Jour 7 — EL HAOUZ - TAHANAOUT - 2h30 à cheval

Dernière étape de la randonnée à cheval en direction d'Outghal par un sentier à travers la forêt de chênes et de genévriers. Vous poursuivez par un petit sentier qui longe une crête avant de traverser le petit village d'Igueli. Derniers galops enivrants par une belle piste jusqu'aux écuries et à l'écologie. Installation dans vos chambres. Dîner avec les cavaliers.

Jour 8 — TAHANAOUT - MARRAKECH - EUROPE

Adieu à l'équipe et aux chevaux. Transfert à l'aéroport de Marrakech (30 min) et vol retour vers l'Europe.

DATES & PRIX

DÉPART	RETOUR	PRIX HORS VOL	STATUT
31/05/2026	07/06/2026	1 285 €	Ouvert
07/06/2026	14/06/2026	1 185 €	Départ garanti
14/06/2026	21/06/2026	1 245 €	Ouvert
21/06/2026	28/06/2026	1 185 €	Ouvert
28/06/2026	05/07/2026	1 185 €	Ouvert
05/07/2026	12/07/2026	1 185 €	Ouvert
12/07/2026	19/07/2026	1 185 €	Ouvert
19/07/2026	26/07/2026	1 245 €	Ouvert
26/07/2026	02/08/2026	1 245 €	Départ garanti

02/08/2026	09/08/2026	1 245 €	Ouvert
09/08/2026	16/08/2026	1 245 €	Ouvert
16/08/2026	23/08/2026	1 245 €	Complet
23/08/2026	30/08/2026	1 245 €	Ouvert
30/08/2026	06/09/2026	1 245 €	Ouvert
06/09/2026	13/09/2026	1 245 €	Ouvert
13/09/2026	20/09/2026	1 245 €	Ouvert
20/09/2026	27/09/2026	1 245 €	Ouvert
27/09/2026	04/10/2026	1 245 €	Ouvert

Remarques sur nos prix

- Les tarifs ci-dessus correspondent au tarif HORS AÉRIEN par adulte en chambre/tente double standard. Nous nous chargeons des vols sur simple demande. Nous consulter.
- Le groupe est composé de 3 à 10 cavaliers internationaux. L'accompagnement est francophone.
- **IMPORTANT** : Les départs peuvent également être assurés à partir de 2 cavaliers moyennant un complément de 460€ par personne. Il vous sera remboursé si nous trouvons d'autres cavaliers pour compléter.
- **INSCRIPTION INDIVIDUELLE** : Si vous vous inscrivez seul(e), un supplément chambre/tente individuelle de 120€ vous sera facturé à l'inscription. Ce supplément vous sera remboursé à condition que vous soyez disposé à partager votre hébergement et que nous trouvions un autre cavalier de même sexe pour ce partage.
- En cas d'arrivée ou départ en dehors des horaires de vols mentionnés (arrivée le premier jour à l'aéroport de Marrakech avant 16h pour un transfert à 17h et départ le dernier jour après 14h de l'aéroport de Marrakech), un supplément de 95€/trajet sera à régler à l'inscription.
- Si arrivée la veille à Marrakech, nuit supplémentaire possible au tarif de 60€ par personne en base double comprenant la nuit et le petit-déjeuner, 75€ en chambre individuelle.
- Les cavaliers de plus de 90kg et plus de 1m95 doivent nous consulter avant inscription.

AVERTISSEMENT

Le parcours peut être modifié pour des raisons de sécurité, de météorologie ou d'imprévis. Des événements indépendants de notre volonté peuvent modifier les parcours : routes coupées, fleuves en crue, sécheresse, grèves, fêtes locales... Cheval d'Aventure, ses partenaires, ses accompagnateurs, ainsi que ses guides locaux mettront toujours tout en œuvre pour apporter la meilleure solution, même en modifiant le parcours. Les noms des hébergements sont donnés à titre d'information. En fonction des disponibilités, ils pourront être modifiés et remplacés sans préavis par un autre hébergement de même catégorie.

Notre prix comprend

ACCOMPAGNATEURS

- 1 guide accompagnateur marocain francophone
- 1 assistant guide palefrenier francophone

EQUIPE LOGISTIQUE

- 1 véhicule d'assistance avec chauffeur et logisticien
- 1 cuisinier
- 1 cheval par cavalier

TRANSPORTS INTÉRIEURS

- Minibus ou Landrover
- Transferts aéroport aller et retour .

MODE D'HÉBERGEMENT

Chambre double à quadruple en gîte

Campements/bivouacs : tentes 3 places pour 2 personnes et matelas mousse

Hôtel local de standard 3/4* base 2 personnes par chambre

REPAS

Pension complète du dîner du J1 au petit-déjeuner du J8

Eau pendant la randonnée

MATÉRIEL DIVERS

Pharmacie collective (premiers soins)

Notre prix ne comprend pas

Assurance rapatriement et annulation "multirisques" sans risques épidémies : 3,8% du prix de votre voyage.

Assurance Annulation et interruption de séjour : 2,8% du prix de votre voyage.

Assurance complémentaire carte bancaire (gold, visa premier...) : 2,1% du prix de votre voyage.

Frais d'inscription obligatoires : 15 euros par personne

DIVERS

Pourboires équipes locales (à votre discrétion)

REPAS

Boissons (hors randonnée) et extras personnels

2 déjeuners libres les J1 et J8 selon vos horaires de vol et le dîner du jour 7.

En option

HÉBERGEMENT

Supplément chambre et tente individuelles.

INFOS ÉQUESTRES

Cavalerie

Chevaux étalons barbes et barbes-arabes, d'une grande volonté, endurants, vifs et dociles, adaptés au terrain. Ces chevaux doivent être conduits avec douceur et d'une main légère. Hauteur au garrot : 1,45 m à 1,55 m.

Guide & équipe locale

Guides équestres francophones, aidés de palefreniers.

Niveau équestre & forme physique

MINIMUM TECHNIQUE REQUIS

Bonne maîtrise équestre en pleine nature. Être à l'aise aux 3 allures : trotter enlevé, galoper en équilibre et en groupe en gardant le contrôle de son cheval (distance, direction). Certains passages peuvent être impressionnants et un peu techniques comme les étroits chemins muletiers en altitude.

Une expérience de la randonnée équestre en montagne est vivement recommandée.

Les cavaliers de plus de 90kg et plus de 1m95 doivent nous consulter avant inscription.

ALLURES

Le pas est l'allure de base pour cette randonnée en terrain montagneux. Plusieurs trots et galops quotidiens lorsque le terrain le permet.

A noter que tous les galops se font systématiquement en ligne à cause du tempérament des étalons.

AUTONOMIE ET PARTICIPATION

La participation de chacun est demandée pour panser, seller, brider et desseller son cheval. Vous pouvez également participer aux tâches du camp (montage et démontage des tentes, distribution d'eau et de nourriture à son cheval).

NIVEAU ET EXPÉRIENCE REQUISE

Bonnes conditions physiques nécessaires pour cette randonnée en terrain montagneux. Il faut savoir descendre de cheval sur les chemins rocailleux, les montées ou descentes les plus dures pour faire souffler votre compagnon.

Les cavaliers qui ne montent pas régulièrement à cheval doivent absolument se remettre en selle quelques week-end avant la randonnée. Partir à la rencontre de cultures et de mentalités différentes implique une acceptation de ces différences et leur respect.

EQUIPEMENT EQUESTRE

Selles de randonnée faites sur mesure, des sacoches très pratiques sont disponibles.

INFOS PRATIQUES

CONFORT

Nuit en éco-lodge confortable (chambre ou tente double avec salle de bain) en début et fin de randonnée.

En campement : Tentes pour deux personnes avec matelas, tente caïdale pour les repas, tente douche avec eau chaude matin/soir, tente toilette.

En gîte : 1 nuit en chambre double à quadruple avec douches et toilettes collectives.

REPAS

Dîners copieux, froids à midi et chauds le soir au bivouac.

Le cuisinier s'occupe de tout.

1 Bouteille d'eau par jour.

CLIMAT

Climat de montagne pour la chaîne de l'Atlas. Les hivers sont froids et rigoureux. La période de l'été propose une très bonne alternative à la chaleur du sud ou de Marrakech. Les nuits sont fraîches sans être froides (9 à 14 en fonction de l'altitude) et les journées ensoleillées avec des températures aux alentours de 25°. Bref un climat idéal de Mai à Septembre. En Mars, Avril et Octobre les températures baissent sensiblement.

Marrakech à un climat méditerranéen avec des étés "torrides".

Le ciel est généralement d'un bleu limpide.

En hiver, les matins sont frais. A midi, les températures atteignent les 20°C pour décliner assez rapidement dans la soirée. Les soirées sont très fraîches avec un écart thermique entre le jour et la nuit assez important : 6°C la nuit.

La meilleure saison pour visiter cette ville est le printemps et l'automne. Les températures sont agréables toute la journée. A midi, les maximales varient entre 22° et 30°C.

En été, la température augmente. A midi, il n'est pas rare de voir le mercure atteindre les 40°C. Les après-midi sont souvent torrides et étouffantes : autour de 45°C.

TIPS

Il est d'usage, en signe de remerciement, de donner un pourboire aux équipes locales. Vous pouvez prévoir environ 60€ pour l'ensemble de l'équipe.

LISTE EQUIPEMENT

Tête

- Un casque d'équitation : il est sérieusement recommandé et souvent obligatoire. Les fabricants (GPA, HKM, LAS Helmets, Lamicell, Troxel, Equithème...) proposent aujourd'hui des casques d'équitation ventilés, solides et légers, agréables sous toutes les latitudes. Il existe également des coques de protection à mettre sous votre chapeau (Ranch & Rider, Lexington Safety Products) ou des chapeaux casques western (Troxel).
- Casquette ou chapeau pour le soleil (indispensable)
- Un bandana, une écharpe ou foulard ou chèche pour protéger le cou ou le visage de la poussière et du soleil
- Une paire de lunettes de soleil haute protection
- Un bonnet ou une cagoule si vous êtes frileux

Buste

- Sous-vêtements thermiques
- Tee-shirts en coton + chemises à manche longue (pour protection contre le soleil) ou T-shirt en matières techniques à séchage rapide.
- 1 polaire légère ou équivalent

- 1 polaire chaude ou équivalent
- 1 veste coupe vent imperméable

Jambes

- 2 culottes d'équitation ou longues chaps en cuir
- 1 pantalon de rechange (randonnée ou jean ou équivalent)
- 1 maillot de bain peut-être utile (baignade, toilette)
- Sous-vêtements en coton ou en synthétique non irritant

Pieds et Mains

- 1 paire de chaussures de marche légères avec chaps ou boots avec des mini-chaps spécifique pour l'équitation
- 1 paire de baskets ou chaussures légères équivalentes pour le soir
- Plusieurs paires de chaussettes
- 1 paire de gants pour se protéger du soleil, du froid et des frottements

Petits trucs à cheval

- Crème apaisante bien utile aux recoins de votre intimité irrités par de longues heures à cheval.
- Rien sur le dos, tout dans votre veste ou une banane ventrale: stick à lèvres, crème solaire, passeport, petit appareil photo ou mini caméra (étanche), cordelettes, lunettes... plus accessible que les fontes.

Dormir

- Sac de couchage chaud confort 0°C puisque les bivouacs sont en altitude.
- Nous vous conseillons également de doubler celui-ci avec un sac à viande en soie.

Divers

- Sac de voyage 60 - 80 litres, de préférence un sac souple (ouverture frontale ou sac à dos)
- Sac à dos de 25-30 en guise de bagage cabine
- 2 gourdes d'un litre ou 1.5 litres
- Lampe frontale
- Nécessaire de toilette (lingettes, savon biodégradable, etc)
- Un couteau suisse ou équivalent (en soute!!)
- Petits sacs en plastique pour jeter dans la poubelle
- Des lacets si vous avez besoin d'accrocher des choses à votre selle
- Des boules 'quies' peuvent être utiles pour ceux qui auraient le sommeil léger en colocation
- Appareil photo (avec une batterie de rechange)
- Batterie externe

Pharmacie

Par précaution, indiquez vos allergies aux médicaments dans votre pharmacie.

- Médicaments personnels
- 1 Antibiotique à large spectre
- Aspirine ou doliprane
- Anti diarrhéiques
- Vitamine C
- Crème solaire à forte protection pour les lèvres et la peau
- Collyre
- Antihistaminiques
- Crème hydratante
- Un rouleau de sparadrap
- Une bande élastique adhésive de 10 cm de large
- Une boîte de pansements
- Pochettes de désinfectants prêtes à l'emploi
- Une crème et un spray anti moustique ou autre insecte
- Des Compeed pour les ampoules.

Informations générales

• La compagnie aérienne autorise un seul sac en soute par passager. Prenez garde à ne pas dépasser ce poids, car vous pourriez avoir à régler à l'enregistrement les kg excédentaires.

• Les bagages cabines sont limités à 7 kg (dimensions maximales de 56 cm x 45 cm x 25 cm), ils ne doivent contenir aucun objet coupant (couteau, ciseaux, lime, coupe-ongles, etc.) et la quantité de liquide autorisée par passager est limitée à 100 ml par contenant. Il est recommandé en revanche d'y mettre appareil de photos, lunettes, médicaments et autres objets dont on ne pourrait se passer en cas de perte (momentanée) du bagage.

- En cas de perte de vos papiers, nous vous conseillons de ranger une copie de votre passeport dans un endroit différent des originaux.
- Prenez de quoi rassembler vos déchets toxiques (piles, aérosols, batteries, tubes de pommade, emballage de pellicules photo...) afin de les ramener en France où le tri est bien fait et efficace. Un conseil : évitez au maximum d'emmener les emballages du matériel ou équipement que vous auriez acheté avant de partir... Toujours cela en moins à ramener en France.

TOURISME RESPONSABLE

Ce voyage est accessible en train, une option plus respectueuse de l'environnement qui génère des émissions plus faibles de CO2 ([+ d'infos ici](#)).

Voici nos 6 conseils pour un voyage responsable :

1. **Voyagez léger** : Le poids des valises impacte négativement les émissions de CO2 du kérosène et de l'essence.
2. **Supprimez le plastique** : Emmenez votre gourde réutilisable préférée. Un mug et des couverts durables pour les nuits en tente ou pendant votre vol.
3. **Préservez la nature** : Prévoyez une "poubelle de voyage" pour vos déchets pendant la randonnée. Laissez les plantes à leur place, elles sont plus belles ainsi, observez la faune à distance pour ne pas les déranger. Utilisez des produits cosmétiques biodégradables, afin de protéger votre peau et l'environnement.
4. **Faites du tourisme éthique** : refusez de prendre part à toute activité exploitant les animaux sauvages (spectacles, caresses avec touristes, etc.).
5. **Soutenez les populations locales** : découvrez leur culture, respectez leurs coutumes, achetez des souvenirs locaux.
6. **Partagez !** sensibilisez votre entourage au tourisme responsable

Pour plus d'informations, retrouvez notre article détaillé sur [le Mag](#) .